



إحصاء سيارات القطاع الخاص المسجلة في مديرية المرور
العامة لغاية 2024/12/31

كلمة الشكر

تتقدم هيئة الاحصاء ونظم المعلومات الجغرافية

بالشكر والتقدير الى

كل الجهات التي ساهمت في اصدار التقرير، لاسيما وزارة الداخلية
وكالة الوزارة لشؤون الشرطة / مديرية المرور العامة ، وزارة الأعمار
والإسكان والبلديات والأشغال العامة / دائرة الطرق والجسور من خلال
تزويدنا بالبيانات الخاصة بوزاراتهم ، بالإضافة الى الدوائر الفنية في
هيئة الاحصاء ونظم المعلومات الجغرافية

فريق اعداد التقرير

- السيدة هناء مجبل نجم – مدير إحصاءات النقل والاتصالات
- السيدة زينة ماجد ابراهيم – المشرف على اعداد التقرير

العاملين على اصدار التقرير

- الأنسة سحر نعيم عبد

لجنة اعداد تقرير سيارات القطاع الخاص

- السيد قصي عبد الفتاح رؤوف / المدير العام للشؤون الفنية
- السيدة هناء مجبل نجم / مدير إحصاءات النقل والاتصالات
- العميد نهاد حميد وهيب / وزارة الداخلية / مدير قسم التخطيط والمتابعة
- السيدة زينة ماجد ابراهيم / مديرية إحصاءات النقل والاتصالات
- الأنسة سحر نعيم عبد / مديرية إحصاءات النقل والاتصالات
- المقدم ضرغام عبد الحسين ناجي / وزارة الداخلية / مركز تكنولوجيا المعلومات
- المقدم ميلاد علي معيلج / وزارة الداخلية / مديرية تسجيل المركبات واجازات السياقة
- المقدم ليث سعيد احمد / وزارة الداخلية / مديرية البنى التحتية
- السيد علي حسني هادي / وزارة الداخلية / مديرية تسجيل المركبات واجازات السياقة
- السيدة سراب مهدي فاضل / وزارة الاعمار والاسكان والبلديات والاشغال العامة / دائرة الطرق والجسور

محتويات الموضوعات والتحليل

رقم الصفحة	الموضوع
1	1 المقدمة
1	2 المنهجية
2	3 المفاهيم والمصطلحات
2	4 اهم المؤشرات

محتويات الجداول

رقم الصفحة	الموضوع
4	جدول (1) المؤشرات الرئيسية لعدد سيارات القطاع الخاص ولجميع انواع اللوحات (الدائمة ، اللوحات الجديدة) المسجلة في مديرية المرور العامة للسنوات (2020 - 2024)
5	جدول (2) مجموع أطوال الطرق بكافة أنواعها حسب نوع الطريق والمحافظة لغاية 2024/12/31
7	جدول (3) عدد الجسور حسب المحافظة ونوع الجسر لغاية 2024/12/31
8	جدول (4) عدد سيارات القطاع الخاص التي تحمل اللوحات (الدائمة) والدراجات النارية المسجلة في مديرية المرور العامة حسب المحافظة والنوع لغاية 2024/12/31
9	جدول (5) عدد سيارات القطاع الخاص التي تحمل اللوحات (الدائمة) والدراجات النارية المسجلة في مديرية المرور العامة حسب النوع وسنة الصنع من 2002 - 2018
10	جدول (6) عدد سيارات القطاع الخاص للمشروع الوطني (اللوحة الجديدة) والدراجات النارية المسجلة في مديرية المرور العامة حسب المحافظة والنوع لغاية 2024 / 12 / 31
11	جدول (7) عدد سيارات القطاع الخاص للمشروع الوطني (اللوحة الجديدة) والدراجات النارية المسجلة في مديرية المرور العامة حسب النوع وسنة الصنع من 2007 - 2024
12	جدول (8) عدد سيارات القطاع الخاص للمشروع الوطني (اللوحة الجديدة) والدراجات النارية المسجلة في مديرية المرور العامة حسب نوع الوقود المستخدم لغاية 2024 / 12 / 31
13	جدول (9) عدد سيارات القطاع الخاص للمشروع الوطني و الموازي (اللوحة الجديدة) والدراجات النارية المسجلة في مديرية المرور العامة حسب المحافظة والنوع لغاية 2024 / 12 / 31
14	جدول (10) عدد سيارات القطاع الخاص للمشروع الوطني والموازي (اللوحة الجديدة) والدراجات النارية المسجلة في مديرية المرور العامة حسب نوع الوقود المستخدم لغاية 2024 / 12 / 31
15	جدول (11) عدد سيارات القطاع الخاص التي تحمل لوحات (الدائمة، المشروع الوطني و الموازي (اللوحة الجديدة) والدراجات النارية المسجلة في مديرية المرور العامة حسب المحافظة والنوع لغاية 2024 / 12 / 31
16	جدول (12) عدد سيارات القطاع الخاص التي تحمل اللوحات (الدائمة) والمسجلة في مديرية مرور إقليم كردستان حسب المحافظة والنوع لغاية 2022 / 12 / 31
17	جدول (13) عدد سيارات القطاع الخاص التي تحمل اللوحات (الدائمة) والمسجلة في مديرية مرور إقليم كردستان حسب النوع وسنة الصنع للسنوات 2005 - 2022

محتويات الموضوعات والتحليل

رقم الصفحة	الموضوع
18	عدد سيارات القطاع الخاص التي تحمل اللوحات الدائمة المسجلة في مديرية مرور أقليم كردستان حسب نوع الوقود المستخدم لغاية 2022 /12 /31
19	اجمالي عدد سيارات القطاع الخاص التي تحمل اللوحات (الدائمة ، المشروع الوطني والموازي ، اللوحات الجديدة) المسجلة في مديرية المرور العامة لغاية 2024/12/31

محتويات الاشكال البيانية

رقم الصفحة	الموضوع
12	عدد سيارات القطاع الخاص للمشروع الوطني (اللوحة الجديدة) المسجلة في مديرية المرور العامة حسب نوع الوقود المستخدم لغاية 2024/12/31
14	عدد سيارات القطاع الخاص للمشروع الوطني والموازي (اللوحة الجديدة) المسجلة في مديرية المرور العامة حسب نوع الوقود المستخدم لغاية 2024 /12 /31
18	عدد سيارات القطاع الخاص التي تحمل اللوحات الدائمة المسجلة في مديرية مرور أقليم كردستان حسب نوع الوقود المستخدم لغاية 2022 /12 /31

محتويات الخرائط الايضاحية

رقم الصفحة	الموضوع
6	اطوال الطرق بكافة انواعها حسب نوع الطريق والمحافظة لغاية 2024/12/31
20	الاعداد الكلية لسيارات القطاع الخاص المسجلة في مديرية المرور التي تحمل اللوحات (الدائمة ، اللوحات الجديده) لغاية 2024/12/31
21	اجمالي عدد سيارات القطاع الخاص التي تحمل اللوحات (الدائمة ، المشروع الوطني والموازي اللوحات الجديده) المسجلة في مديرية المرور العامة لغاية 2024/12/31

أولاً . المقدمة

تقوم مديرية إحصاءات النقل والاتصالات بإصدار تقرير إحصائي سنوي عن عدد السيارات في القطاع الخاص المسجلة في مديرية المرور العامة ، صدر أول تقرير عن هذا النشاط عام 1979 بعدها أعدت التقارير اللاحقة عن طريق تحديث البيانات بالاعتماد على التغيرات التي تطرأ على أعداد ومواصفات السيارات بأنواعها وحسب المحافظات عن طريق إستمارة صممت من قبل المديرية خاصة بتدوين هذه التغيرات تتضمن التسجيل الجديد مثل ، ترقين القيد ، نقل الملكية بين المحافظات أو أية تغيرات أخرى تحدث في بيانات السيارات بعدها تم الاعتماد على السجلات الإدارية المتوفرة في مكاتب التسجيل في مديرية المرور العامة في بغداد والمحافظات كافة حيث قامت مديرية إحصاءات النقل والاتصالات بتصميم عدة جداول لاستيفاء البيانات المطلوبة من خلال المتابعة الميدانية للوصول الى الدقة والشمولية لعدد السيارات التراكمي والإجمالي واعتمدها كمصدر رئيس للبيانات الإحصائية في التقرير النهائي لسنة 2024 ، التقرير الحالي عكس إجمالي أعداد ومواصفات السيارات المسجلة لدى مديرية المرور العامة والتي تحمل (لوحات التسجيل الدائمي ، لوحات المشروع الوطني والموازي (اللوحات الجديدة)).

ثانياً . المنهجية

يتم إستيفاء البيانات من مديرية المرور العامة (مركز تكنولوجيا المعلومات / قسم الحاسبة) لكل أنواع لوحات تسجيل السيارات لسنة 2024، حيث تتم المتابعة المستمرة من قبل فريق عمل في مديرية إحصاءات النقل والاتصالات / هيئة الاحصاء ونظم المعلومات الجغرافية والهدف من التقرير هو الوصول إلى المجموع الإجمالي لسيارات القطاع الخاص لكافة لوحات التسجيل ولجميع أنواع السيارات (الركاب ، الحمل ، المواصفات الخاصة) بالإضافة إلى الدراجات النارية بعدها يتم تدقيق البيانات من قبل المديرية من ناحية دقة و صحة ومنطقية الأرقام ومقارنتها مع السنوات السابقة ويتم تهيئة الجداول الخاصة وتبويب البيانات وإستخراج المؤشرات لإصدار التقرير بشكله النهائي بعد تضمينه بالرسوم البيانية والخرائط التوضيحية .

ومن خلال هذا التقرير تم دمج وتقليص الجداول وإصدار جداول موحدة ومختصرة للبيانات مع اقليم كردستان واستحداث جداول جديدة تشمل أعداد المركبات الأخرى (الزراعية والانشائية والمنظمات الحكومية والبعثات الدبلوماسية)

بالإضافة إلى الجداول التي تخص (اللوحات الدائمية) ليتم استخراج المؤشرات النهائية للتقرير حيث تسعى مديرية المرور العامة إلى تحويل كافة لوحات التسجيل أعلاه إلى (اللوحات الجديدة) لتكون موحدة على مستوى العراق.

تم دمج مؤشر السيارات التي تحمل لوحات (الفحص المؤقت) والبالغ عددها (345,120) مع السيارات التي تحمل اللوحات الجديدة (المشروع الوطني) حيث يصبح العدد الكلي للوحات الجديدة (3,658,624) .

- اضافة جسور حديدية لمحافظة ميسان لسنة 2024 الصادرة من عمل دائرة الطرق والجسور .

- اكمال جسور كونكريتية كانت قيد الانشاء بالاضافة الى تعديل التسميات الخاصة بالجسور من قبل دائرة الطرق والجسور وادراجها لسنة 2024 .

- اضافة جسور كونكريتية وجسور حديدية لمحافظة بغداد لسنة 2024 الصادرة من عمل امانة بغداد .

ثالثاً. المفاهيم والمصطلحات

- المشروع الوطني والموازي:- هو النظام الخاص بإعادة تسجيل المركبات وإصدار لوحات جديدة في النموذج الألماني الجديد وإصدار إجازات السوق .
 - أطوال الطرق المبلطة (كم) :- هي الطرق الرئيسية والطرق الثانوية والطرق الحدودية وتعتبر هذه الطرق خارج مراكز الأقضية والنواحي أي خارج حدود بلديات المحافظات وخارج حدود أمانة بغداد وتعمل على قانون (35) .
 - 1. الطريق الرئيس :- الطريق الذي يربط بين مراكز المحافظات والمدن الكبيرة والمنافذ الحدودية ويمكن أن يتقاطع مع طرق أخرى بنفس المستوى ويسمح باتصال مباشر مع الممتلكات العامة والأماكن الخاصة أو من خلال طرق أخرى متفرعة منه ومحرمه كما حدده البيان رقم (1) لسنة 1988 بـ (100) متر (50) متر من كل جانب ومقاساً من مركز الطريق ذو الممر الواحد أو مركز الجزيرة الوسطية للطرق ذات ممرين .
 - 2. الطريق الثانوي :- هو الطريق الذي يربط مراكز الأقضية والمجمعات السكنية بالطرق الرئيسية ومحرمه وما حدده البيان رقم (1) لسنة 1988 بـ (30) متر (15) متر من كل جانب مقاساً من مركز الطريق .
 - 3. الطريق الريفي الزراعي :- هو طريق خدومي للمناطق الزراعية أو الغابات وله أهمية محلية فقط ويكون في الغالب ترابي أو مغطى بالحصى الخابط وفي بعض الأحيان يكون إسفلتي .
 - 4. الطريق الحدودي :- هو طريق يكون على الأغلب بموازية الشريط الحدودي للبلد ويستخدم على الأغلب من قبل القوات الأمنية وشرطة الحدود ومراقبة الحدود الدولية ويكون أما ترابياً أو مفروشاً بالحصى الخابط أو المبلط .
- أما ما يخص الجسور فتكون بعدة أنواع وحسب مادة الإنشاء وهي :-
- الجسور الكونكريتية :- وتنشأ من مادة الكونكريت وهذه الجسور على عدة أنواع أيضاً فمنها الجسور ذات الصب الموقعي وهي الجسور ذات الفضائات القصيرة ومنها مسبقة الصب ومسبقة الجهد (Preeast –Prc stress) وهي الجسور ذات الفضائات الكبيرة .
 - الجسور الحديدية :- تنشأ من مادة الحديد وهو على أنواع مثل المسنم (Truss) والسلكي (Cabic) والقوس (Arch) .

رابعاً . أهم المؤشرات :

1. بلغ المجموع الكلي لسيارات القطاع الخاص بضمنها إقليم كردستان (8287604) سيارة لسنة 2024 ويشمل هذا المجموع سيارات ذات اللوحات (الدائمة ، اللوحات الجديدة (المشروع الوطني والموازي) فيما كان عدد السيارات (8096075) سيارة لسنة 2023 بنسبة ارتفاع مقدارها (2.4%) كما في جدول (1) .
 2. بلغ معدل عدد سيارات القطاع الخاص المسجلة في مديرية المرور العامة لسنة 2024 بكافة لوحاتها (187) سيارة لكل (1000) نسمة من السكان في حين كان المعدل لسنة 2023 (187) كما في جدول (1).
 3. بلغ مجموع أطوال الطرق بكافة أنواعها (الرئيسية ، الثانوية ، الريفية ، الحدودية ، المرور السريع) عدا إقليم كردستان (59,745 كم) لغاية 2024/12/31 حيث كان عددها (49,530 كم) في سنة 2023 ،
- تم استلام بيانات اطوال الطرق (الرئيسية ، الثانوية ، الطرق الحدودية ، و طرق المرور السريع) من وزارة الاعمار والاسكان والبلديات العامة / دائرة الطرق والجسور وقد تبين وجود اختلاف في اطوال الطرق الرئيسية والثانوية لعام 2024 مقارنةً بعام 2023 ويعود سبب ذلك الى :
- استبعاد الطرق الخاصة بوزارة النفط (الخطوط الاستراتيجية) و الري .
 - توسعة حدود التصميم الاساس للمحافظات .
 - احتساب الطرق الحدودية ضمن تصنيف خاص .

إحصاء سيارات القطاع الخاص المسجلة في مديرية المرور العامة لغاية 31 / 12 / 2024

أما أطوال الطرق الريفية فقد تم استلام بياناتها من دائرة الطرق والجسور في كل محافظة عن طريق مديريات الإحصاء في المحافظات نلاحظ هناك تفاوت في مجموع أطوال الطرق الريفية بانخفاض لبعض المحافظات (صلاح الدين ، النجف ، المثنى ، البصرة) بسبب توسع حدود البلدية , وأرتفاعها في محافظة كركوك **كما في جدول (2).**

4. بلغ مجموع عدد الجسور بكافة أنواعها (جسر كونكريتي ، جسر حديدي) (956) جسراً لغاية 2024/12/31 عدا إقليم كردستان **كما في جدول (3).**

5. ارتفع عدد السيارات التي لوحات تسجيلها ضمن المشروع الوطني (اللوحات الجديدة) المسجلة لدى مديرية المرور العامة لسنة 2024 إلى (2260630) سيارة وبنسبة ارتفاع مقدارها (9.3%) مقارنة بعدد السيارات المسجلة لسنة 2023 التي كان عددها (2069101) سيارة **كما في جدول (6) .**

6. بلغ مجموع عدد سيارات القطاع الخاص المشروع الوطني و الموازي (اللوحات الجديدة) لسنة 2024 والمسجلة لدى مديرية المرور العامة (3313504) سيارة فيما كان عددها (3121975) سيارة سنة 2023 وبنسبة ارتفاع مقدارها (6.1%) **كما في جدول (9)**

7. بلغ عدد الدراجات النارية الكلي (208937) دراجة لسنة 2024 **كما في جدول (11)** وهذا العدد يشمل (اللوحات الدائمة) وعددها (102012) دراجة **كما في جدول (4)** والمشروع الوطني والموازي (اللوحات الجديدة) وعددها (106925) دراجة **كما في جدول (9)** عدا إقليم كردستان علماً أن إقليم كردستان لم تطبق فيه اللوحات الجديدة للمشروع الوطني فيما كان عدد الدراجات النارية (208795) دراجة في سنة 2023 وبنسبة ارتفاع مقدارها (0.1%).

8. بلغ مجموع عدد سيارات القطاع الخاص التي تحمل اللوحات (الدائمة) و(المشروع الوطني والموازي) لسنة 2024 والمسجلة في مديرية المرور العامة (5909922) سيارة حيث كان عددها (5718393) سيارة في سنة 2023 وبنسبة ارتفاع مقدارها (3.3%) **كما في جدول (11) .**

9. بلغ عدد السيارات الكلي (اللوحات الدائمة) لإقليم كردستان (495087) سيارة لسنة 2022 بينما لم يتم تزويدنا ببيانات سيارات القطاع الخاص لسنتي 2023 - 2024 حيث لم تتوفر لديهم البيانات بصورة كاملة **كما في جدول (12) .**

10. بلغت عدد السيارات التي تحمل اللوحات الدائمة (4628980) سيارة وبنسبة مقدارها (56%) من إجمالي السيارات الكلي والتي عددها (8287604) سيارة والتي بضمنها إقليم كردستان في حين بلغ عدد السيارات التي تحمل (اللوحات الجديدة) المشروع الوطني والموازي (3658624) سيارة وبنسبة مقدارها (44%) من المجموع الكلي لسيارات القطاع الخاص لسنة 2024 وكما ذكرنا لا يوجد سيارات تحمل اللوحات الجديدة في إقليم كردستان **كما في جدول (15) .**

المؤشرات الرئيسية لعدد سيارات القطاع الخاص ولجميع أنواع اللوحات (الدائمة ، اللوحات الجديدة) المسجلة في مديرية المرور العامة للسنوات (2020 - 2024)

Main indicators of the number of private sector cars and all types of plates (permanent, mnafast, new plates) registered at the Directorate of Traffic for the years (2020 - 2024)

Table (1)

جدول (1)

Indicators						البيان
	2024	2023	2022	2021	2020	
Number of vehicles	8,287,604	8,096,075	7,982,304	7,457,927	7,026,106	مجموع عدد السيارات بضمنها اقليم كردستان
* Population (1000 person)	44,415	43,324	42,249	41,191	40,150	* عدد السكان (بألف نسمة)
longest tiled road (km)	59,745	49,530	46,424	45,990	45,579	اطوال الطرق المبلطة (كم) عدا اقليم كردستان
**Average number of vehicles (permanent, almnafist, new plate) per 1000 person	187	187	189	181	175	** معدل السيارات لكل 1000 نسمة من السكان
***Average person/vehicle	5	5	5	6	6	*** معدل شخص / مركبة

* عدد السكان لسنوات (2020-2024) المصدر الاحصاء السكاني وعلى ضوء تعديلات الاسقاطات الجديدة

** معدل السيارات لكل 1000 نسمة من السكان = عدد السيارات / عدد السكان

*** معدل شخص / مركبة = عدد السكان / عدد السيارات

مجموع أطوال الطرق بكافة أنواعها حسب نوع الطريق والمحافظة لغاية 2024/12/31

Total Lengths Of Roads Of All Kinds By Type Of Road And Governorate Until 31/12/2024

Table (2)

جدول (2)

Governorate	المجموع	الطرق الريفية / كم	الطرق الثانوية / كم	الطرق الرئيسية / كم	المحافظة
	Total	Rural road (Km)	secondary road (Km)	main road (Km)	
Ninevah	2,681	885	1,278	518	نينوى
Kirkuk	9,144	7,756	950	438	كركوك
Diala	3,645	2,061	1,073	511	ديالى
AL-Anbar	6,154	3,105	1,627	1,422	الأنبار
Baghdad	1,801	1,218	437	146	بغداد
Babylon	2,861	2,491	200	170	بابل
Kerbela	988	473	212	303	كربلاء
Wasit	3,617	2,338	877	402	واسط
Salah Al-Deen	4,270	2,903	977	390	صلاح الدين
Najaf	687	348	230	109	النجف
AL- Qadisiya	1,500	947	238	315	القادسية
AL- Muthanna	1,855	1,004	431	420	المثنى
Thi- Qar	2,777	1,848	303	626	ذي قار
Missan	4,422	3,439	514	469	ميسان
Basrah	1,023	222	297	504	البصرة
Total	47,425	31,038	9,644	6,743	المجموع
Border road	11,054				الطرق الحدودية
High way	1,266				المرور السريع
Total	59,745				المجموع الكلي

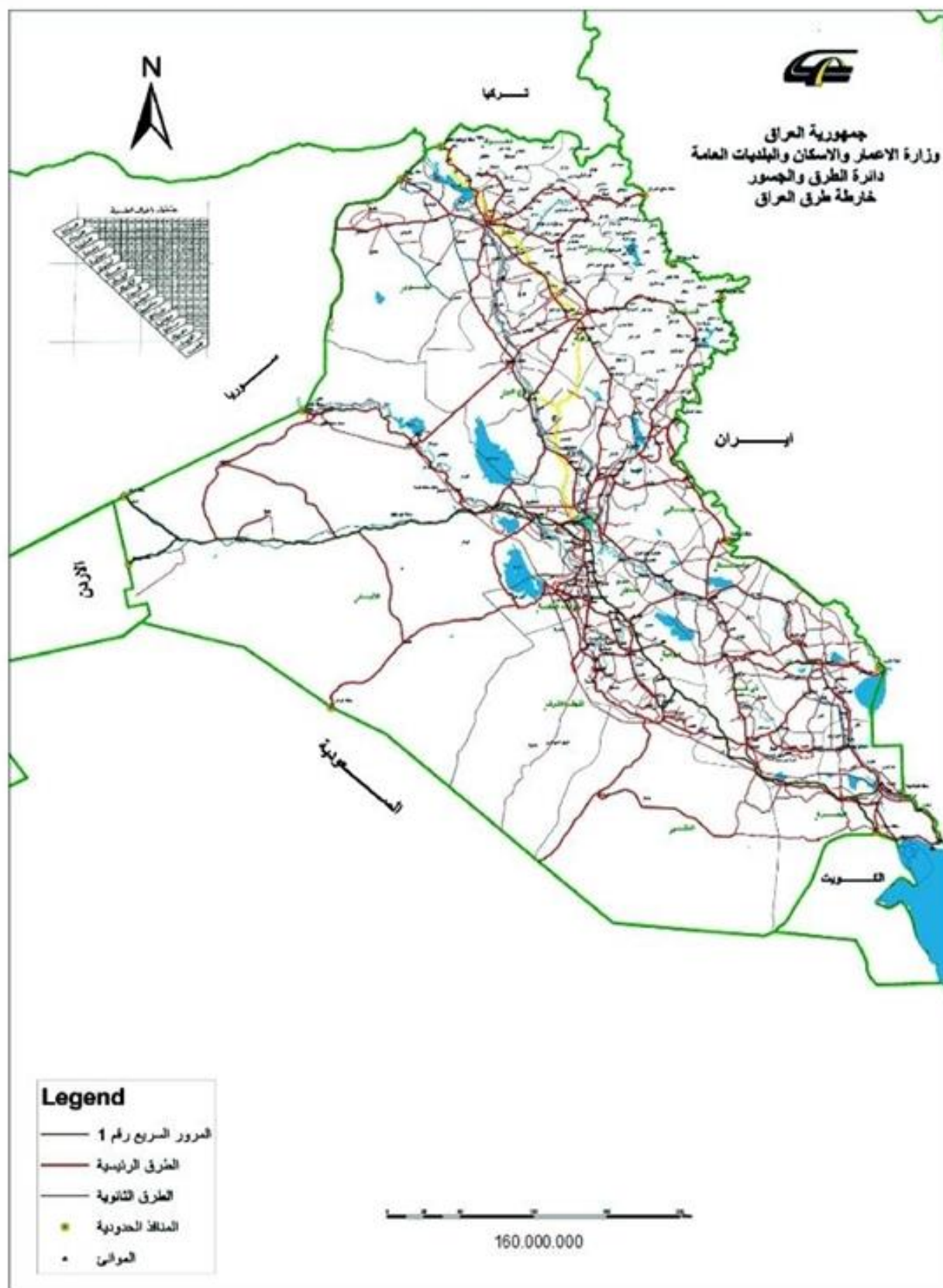
Source / Ministry of Reconstruction and Housing / Department of Roads and Bridges (main roads, secondary roads)

المصدر / وزارة الاعمار والاسكان / دائرة الطرق والجسور (الطرق الرئيسية ، الطرق الثانوية)

Source / Department of Roads and Bridges in the governorates (rural roads)

المصدر / دائرة الطرق والجسور في المحافظات (الطرق الريفية)

خارطة رقم (1) اطوال الطرق حسب نوع الطريق في العراق لغاية 2024/12/31



عدد الجسور حسب المحافظة ونوع الجسر لغاية 2024/12/31
Number of bridges by governorate and type of bridge Until 31/12/2024

Table (3)

جدول (3)

Governorate	المجموع Total	أنواع الجسور type of bridges		المحافظة
		جسر حديدي an iron bridge	جسر كونيكريتي Concrete Bridge	
Ninevah	79	17	62	نينوى
Kirkuk	68	4	64	كركوك
Diala	58	14	44	ديالى
AL-Anbar	88	11	77	الأنبار
Baghdad	87	14	73	بغداد
Babylon	48	9	39	بابل
Kerbela	23	3	20	كربلاء
Wasit	46	7	39	واسط
Salah Al-Deen	40	3	37	صلاح الدين
Najaf	45	22	23	النجف
AL- Qadisiya	64	12	52	القادسية
AL- Muthanna	33	4	29	المتن
Thi- Qar	97	48	49	ذي قار
Missan	96	67	29	ميسان
Basrah	84	29	55	البصرة
Total	956	264	692	المجموع

المصدر /الهيئة العامة للطرق والجسور

المصدر امانة بغداد

عدد سيارات القطاع الخاص التي تحمل اللوحات (الدائمة) والدراجات النارية المسجلة في مديرية المرور العامة حسب المحافظة والنوع لغاية 2024/12/31

Number of private sector vehicles bearing (permanent) plates and motorcycles registered in the Directorate of Traffic by governorate and type until 31/12/2024

Table (4)

جدول (4)

Type Gov.	الدراجات النارية Motorcycle	المجموع الكلي Grand total	مواصفات خاصة Special Specifications	سيارات الحمل Lorries and pick-ups	سيارات الركاب passengers vehicles	النوع المحافظة
Ninaueh	6,857	250,631	19,712	67,512	163,407	نينوى
Kirkuk	248	120,300	11,341	20,309	88,650	كركوك
Diala	8,034	142,918	12,621	33,714	96,583	ديالى
AL-Anbar	1,359	133,765	16,061	37,626	80,078	الأنبار
Baghdad	27,466	995,251	46,971	126,165	822,115	بغداد
Babylon	8,611	151,652	15,911	36,569	99,172	بابل
Kerbela	6,219	75,269	6,250	11,532	57,487	كربلاء
Wasit	10,822	82,165	13,893	28,498	39,774	واسط
Salah AL-deen	2,193	115,953	9,717	46,799	59,437	صلاح الدين
AL-Najaf	9,945	100,889	6,208	20,144	74,537	النجف
AL-Qadisiya	5,925	101,162	13,458	16,257	71,447	القادسية
AL-Muthanna	3,978	51,707	4,220	16,337	31,150	المتن
Thi-Qar	3,356	79,321	13,304	15,618	50,399	ذي قار
Maysan	1,584	51,131	6,310	12,634	32,187	ميسان
AL-Basrah	5,415	144,304	17,792	27,418	99,094	البصرة
Total	102,012	2,596,418	213,769	517,132	1,865,517	المجموع

المصدر وزارة الداخلية / وكالة الوزارة لشؤون الشرطة / مديرية المرور العامة

عدد سيارات القطاع الخاص التي تحمل اللوحات (الدائمة) والدراجات النارية المسجلة في مديرية المرور العامة حسب النوع وسنة الصنع من 2002 الى 2018

Number of private sector vehicles carrying permanent plates and motorcycles registered in the Traffic Directorate by type and year of manufacture until in 2002 into 2018

Table (5)

جدول (5)

Type Manufaturing year	الدراجات النارية Motorcycle	المجموع الكلي Grand total	مواصفات خاصة Special Specifications	سيارات الحمل Lorries and pick-ups	سيارات الركاب passengers vehicles	النوع سنة الصنع
befor 2002	57,100	1,543,609	180,369	316,396	1,046,844	2002 وماقبلها
2003	1	13,541	1,291	5,553	6,697	2003
2004	5	22,917	1,376	6,664	14,877	2004
2005	18	22,474	1,423	5,891	15,160	2005
2006	60	43,168	1,388	14,515	27,265	2006
2007	164	75,755	1,730	15,943	58,082	2007
2008	359	96,210	2,037	16,959	77,214	2008
2009	1,779	139,289	4,978	19,112	115,199	2009
2010	5,635	101,835	3,103	15,645	83,087	2010
2011	12,181	128,186	2,870	14,106	111,210	2011
2012	8,219	154,293	3,836	22,817	127,640	2012
2013	6,713	127,618	3,926	24,915	98,777	2013
2014	6,174	75,835	3,559	20,839	51,437	2014
2015	2,511	35,297	1,515	10,115	23,667	2015
2016	1,075	13,133	257	5,897	6,979	2016
2017	1	2,582	32	1,590	960	2017
2018	17	676	79	175	422	2018
Total	102,012	2,596,418	213,769	517,132	1,865,517	المجموع

عدد سيارات القطاع الخاص للمشروع الوطني (اللوحات الجديدة) والدراجات النارية المسجلة في مديرية المرور العامة حسب المحافظة والنوع لغاية 31 / 12 / 2024

Number of private sector cars for the national project (new plates) and motorcycles registered at the General Traffic Directorate by governorate and type until 31/12/2024

Table (6)

جدول (6)

Type Gov.	الدراجات النارية Motorcycle	المجموع الكلي Grand total	سيارات أخرى Other Cars	مواصفات خاصة Special Specifications	سيارات الحمل Lorries and pick-ups	سيارات الركاب passengers vehicles	النوع المحافظة
Ninaueh	2,580	73,602	2,417	1,291	22263	47631	نينوى
Kirkuk	911	77,865	2,647	2,862	19,719	52,637	كركوك
Diala	2,583	94,677	1,090	3,717	28,554	61,316	ديالى
AL-Anbar	5,967	70,236	1,918	1,341	25,831	41,146	الأنبار
Baghdad	21,666	921,723	32,182	6,097	130,159	753,285	بغداد
Babylon	5,482	154,196	2,019	7,660	45,081	99,436	بابل
Kerbela	7,638	91,018	1,456	2,711	16,446	70,405	كربلاء
Wasit	12,321	100,053	1,834	11,648	37,123	49,448	واسط
Salah AL-DEEN	736	60,454	680	1,053	30,668	28,053	صلاح الدين
AL-Najaf	10,250	93,604	1,734	4,347	14,315	73,208	النجف
AL-Qadisiya	8,730	99,220	2,138	5,567	29,110	62,405	القادسية
AL-Muthanna	4,711	61,251	622	2,511	17,728	40,390	المتن
Thi-Qar	5,527	95,563	1,076	3,501	17,647	73,339	ذي قار
Maysan	2,902	61,648	1,020	3,405	15,915	41,308	ميسان
AL-Basrah	12,508	205,520	11,778	7,693	43,410	142,639	البصرة
Total	104,512	2,260,630	64,611	65,404	493,969	1,636,646	المجموع

المصدر وزارة الداخلية / وكالة الوزارة لشؤون الشرطة / مديرية المرور العامة

عدد سيارات القطاع الخاص للمشروع الوطني (اللوحات الجديدة) والدراجات النارية المسجلة في مديرية المرور العامة حسب النوع وسنة الصنع من 2007 الى 2024

Number of private sector cars for the national project (new plates) and motorcycles registered at the General Traffic Directorate by type and year of manufacture until in 2007 into 2024

Table (7)

جدول (7)

Type Manufa cturing year	دراجات نارية Motorcycle	المجموع الكلي Grand total	سيارات أخرى Other Cars	مواصفات خاصة Special Specifications	سيارات الحمل Lorries and pick-ups	سيارات الركاب passengers vehicles	النوع سنة الصنع
Befor 2007	1376	358262	121	18333	96414	243394	2007 وما قبلها
2008	540	21,770	26	1,123	3,686	16,935	2008
2009	1,998	61,243	64	4,131	5,520	51,528	2009
2010	6,010	75,801	60	3,283	9,852	62,606	2010
2011	12,613	122,983	37	2,119	16,688	104,139	2011
2012	8,229	94,728	54	4,012	22,117	68,545	2012
2013	5,733	121,181	97	2,806	29,947	88,331	2013
2014	5,048	105,834	284	2,619	27,346	75,585	2014
2015	1,373	112,061	546	1,974	16,676	92,865	2015
2016	1,273	118,259	179	919	21,477	95,684	2016
2017	940	58,132	173	677	15,511	41,771	2017
2018	402	58,612	187	629	26,193	31,603	2018
2019	694	125,167	196	3,325	37,429	84,217	2019
2020	314	25,161	848	15,351	7,518	1,444	2020
2021	91	400,523	55,003	3,861	80,683	260,976	2021
2022	24371	95613	2501	68	22500	70544	2022
2023	33365	113771	2181	72	25144	86374	2023
2024	142	191529	2054	102	29268	160105	2024
Total	104,512	2,260,630	64,611	65,404	493,969	1,636,646	المجموع

المصدر وزارة الداخلية / وكالة الوزارة لشؤون الشرطة / مديرية المرور العامة

عدد سيارات القطاع الخاص للمشروع الوطني (اللوحات الجديدة) والدراجات النارية المسجلة في مديرية المرور العامة حسب نوع الوقود المستخدم لغاية 2024/12/31

Number of private sector cars for the national project (new plates) and motorcycles registered at the General Traffic Directorate by type of fuel until 31/12/2024

جدول (8) Table (8)

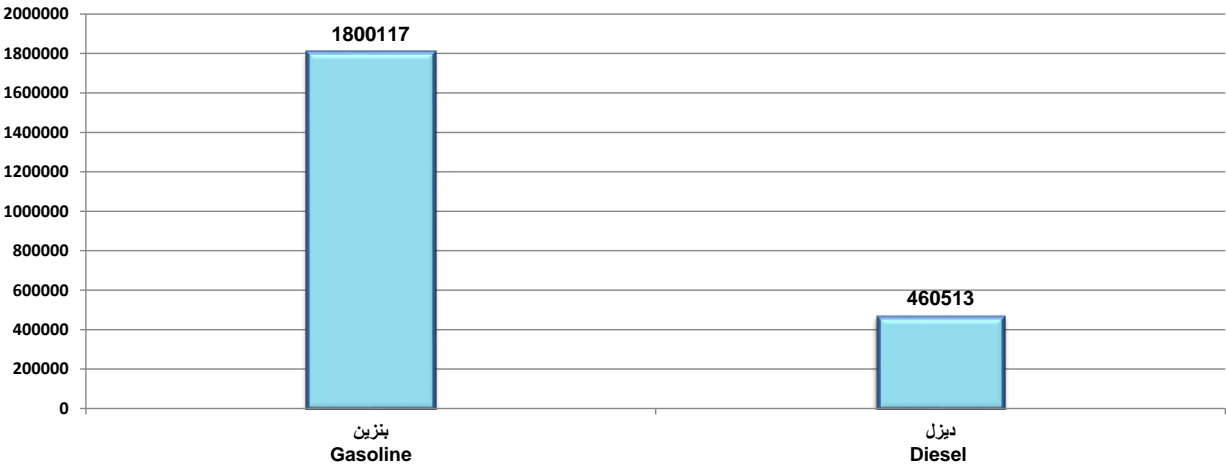
Type of fuel	المجموع Total	ديزل Diesel	بنزين Gasoline	نوع الوقود النوع
passengers vehicles	1,636,646	84,447	1,552,199	سيارات الركاب
Lorries and pick-ups	493,969	287,066	206,903	سيارات الحمل
Special Specification	65,404	56,923	8,481	مواصفات خاصة
Other Cars	64,611	32,077	32,534	* سيارات اخرى
Total	2,260,630	460,513	1,800,117	المجموع الكلي
Motorcycle	104,512	10	104,502	الدراجات النارية

المصدر وزارة الداخلية / وكالة الوزارة لشؤون الشرطة / مديرية المرور العامة

* السيارات الأخرى (الزراعية والانشائية والمنظمات الحكومية والبعثات الدبلوماسية)

شكل (1): عدد سيارات القطاع الخاص للمشروع الوطني (اللوحات الجديدة) المسجلة في مديرية المرور العامة حسب نوع الوقود المستخدم لغاية 2024/12/31

Figure (1): Number of private sector cars for the national project (new plate) and motorcycles registered at the General Traffic Directorate by type of fuel until 31/12/2024



عدد سيارات القطاع الخاص للمشروع الوطني و الموازي (اللوحات الجديدة) والدراجات النارية المسجلة في مديرية المرور العامة حسب المحافظة والنوع لغاية 31 / 12 / 2024

Number of private sector cars for the national and parallel project (new plates) and motorcycles registered at the General Traffic Directorate by governorate and type until 31/12/2024

Table (9)

جدول (9)

Type Gov.	الدراجات النارية Motorcycle	المجموع الكلي Grand total	سيارات أخرى Other Cars	مواصفات خاصة Special Specifications	سيارات الحمل Lorries and pick-ups	سيارات الركاب passengers vehicles	النوع المحافظة
Ninaueh	2,580	73,602	2,417	1,291	22,263	47,631	نينوى
Kirkuk	911	77,865	2,647	2,862	19,719	52,637	كركوك
Diala	2,583	94,677	1,090	3,717	28,554	61,316	ديالى
AL-Anbar	5,967	70,236	1,918	1,341	25,831	41,146	الأنبار
Baghdad	22,003	1,957,136	32,182	8,624	232,120	1,684,210	بغداد
Babylon	5,482	154,196	2,019	7,660	45,081	99,436	بابل
Kerbela	7,638	91,018	1,456	2,711	16,446	70,405	كربلاء
Wasit	12,321	100,053	1,834	11,648	37,123	49,448	واسط
Salah AL-DEEN	736	60,454	680	1,053	30,668	28,053	صلاح الدين
AL-Najaf	10,250	93,604	1,734	4,347	14,315	73,208	النجف
AL-Qadisiya	8,730	99,220	2,138	5,567	29,110	62,405	القادسية
AL-Muthanna	4,711	61,251	622	2,511	17,728	40,390	المثنى
Thi-Qar	5,527	95,563	1,076	3,501	17,647	73,339	ذي قار
Maysan	2,902	61,648	1,020	3,405	15,915	41,308	ميسان
AL-Basrah	14,584	222,981	11,778	8,012	48,284	154,907	البصرة
Total	106,925	3,313,504	64,611	68,250	600,804	2,579,839	المجموع

المصدر وزارة الداخلية / وكالة الوزارة لشؤون الشرطة / مديرية المرور العامة

عدد سيارات القطاع الخاص للمشروع الوطني والموازي (اللوحات الجديدة) والدراجات النارية المسجلة في مديرية المرور العامة حسب نوع الوقود المستخدم لغاية 2024/12/31

Number of private sector cars for the national and parallel project (new plates) and motorcycles registered at the General Traffic Directorate by type of fuel until 31/12/2024

Table (10)

جدول (10)

Type of fuel Type	المجموع Total	ديزل Diesel	بنزين Gasoline	نوع الوقود النوع
passengers vehicles	2,579,839	118,549	2,461,290	سيارات الركاب
Lorries and pick-ups	600,804	359,403	241,401	سيارات الحمل
Special Specification	68,250	59,554	8,696	مواصفات خاصة
Other Cars	64,611	32,077	32,534	*سيارات اخرى
Total	3,313,504	569,583	2,743,921	المجموع الكلي
Motorcycle	106,925	10	106,915	الدراجات النارية

المصدر وزارة الداخلية / وكالة الوزارة لشؤون الشرطة / مديرية المرور العامة

* السيارات الأخرى (الزراعية والآشائية والمنظمات الحكومية والبعثات الدبلوماسية)

شكل (2): عدد سيارات القطاع الخاص للمشروع الوطني والموازي (اللوحات الجديدة) المسجلة في مديرية المرور العامة حسب نوع الوقود المستخدم لغاية 2024/12/31

Figure (2): Number of private sector cars for the national project (new plate) and motorcycles registered at the General Traffic Directorate by type of fuel until 31/12/2024



عدد سيارات القطاع الخاص التي تحمل لوحات (الدائمة ، المشروع الوطني و الموازي (اللوحات الجديدة) والدراجات النارية المسجلة في مديرية المرور العامة حسب المحافظة والنوع لغاية 2024/12/31

Number of private cars with (permanent,parallel project (new plates) and motorcycles registered at the General Traffic Directorate by governorate and type until 31/12/2024

Table (11)

جدول (11)

Gov.	Type	الدراجات النارية	المجموع الكلي	سيارات اخرى	مواصفات خاصة	سيارات الحمل	سيارات الركاب	النوع
		Motorcycle	Grand total	Other Cars	Special Specifications	Lorries and pick-ups	passengers vehicles	المحافظة
Ninaueh		9,437	324,233	2,417	21,003	89,775	211,038	نينوى
Kirkuk		1,159	198,165	2,647	14,203	40,028	141,287	كركوك
Diala		10,617	237,595	1,090	16,338	62,268	157,899	ديالى
AL-Anbar		7,326	204,001	1,918	17,402	63,457	121,224	الانبار
Baghdad		49,469	2,952,387	32,182	55,595	358,285	2,506,325	بغداد
Babylon		14,093	305,848	2,019	23,571	81,650	198,608	بابل
Kerbela		13,857	166,287	1,456	8,961	27,978	127,892	كربلاء
Wasit		23,143	182,218	1,834	25,541	65,621	89,222	واسط
Salah AL-DEEN		2,929	176,407	680	10,770	77,467	87,490	صلاح الدين
AL-Najaf		20,195	194,493	1,734	10,555	34,459	147,745	النجف
AL-Qadisiya		14,655	200,382	2,138	19,025	45,367	133,852	القادسية
AL-Muthanna		8,689	112,958	622	6,731	34,065	71,540	المثنى
Thi-Qar		8,883	174,884	1,076	16,805	33,265	123,738	ذي قار
Maysan		4,486	112,779	1,020	9,715	28,549	73,495	ميسان
AL-Basrah		19,999	367,285	11,778	25,804	75,702	254,001	البصرة
Grand. Total		208,937	5,909,922	64,611	282,019	1,117,936	4,445,356	*المجموع الكلي

* المجموع الكلي لايحتوي بيانات الفحص المؤقت لعدم توفرها في مديرية المرور العامة بشكل تفصيلي

المصدر وزارة الداخلية / وكالة الوزارة لشؤون الشرطة / مديرية المرور العامة

عدد سيارات القطاع الخاص التي تحمل اللوحات (الدائمة) والمسجلة في مديرية مرور إقليم كردستان حسب المحافظة والنوع لغاية 2022/12/31

Number of private sector vehicles carrying plates (permanent) registered in the Kurdistan Region Traffic Directorate by governorate and type until 31/12/2022

Table (12)

جدول (12)

Type GOV.	الدراجات النارية	المجموع الكلي	مواصفات خاصة	سيارات الحمل	سيارات الركاب	النوع
	Motorcycle	Grand total	pecial Specifications	Lorries and pick-ups	passengers vehicles	المحافظة
Dohouk	0	69,889	0	8,642	61,247	دهوك
Erbil	0	252,718	0	37,500	215,218	اربيل
Sulaimaniya	0	172,480	0	20,181	152,299	سليمانية
Total	0	495,087	0	66,323	428,764	المجموع

المصدر وزارة الداخلية في إقليم كردستان/ مديرية المرور العامة

عدد سيارات القطاع الخاص التي تحمل اللوحات (الدائمة) والمسجلة في مديرية مرور إقليم كردستان حسب النوع و سنة الصنع للسنوات من 2005 الى 2022

Number of private sector vehicles with (permanent) plates registered in Kurdistan Region Traffic Directorate by type and year of manufacture until in 2005 into 2022

Table (13)

جدول (13)

Type Manufa cturing yera	درجات نارية Motorcycle	المجموع الكلي Grand total	مواصفات خاصة Special Specifications	سيارات الحمل Lorries and pick-ups	سيارات الركاب passengers vehicles	النوع سنة الصنع
befor 2005	0	2,961	0	840	2,121	2005 وماقبلها
2006	0	1,077	0	600	477	2006
2007	0	1,591	0	905	686	2007
2008	0	3,120	0	1,753	1,367	2008
2009	0	3,849	0	2,105	1,744	2009
2010	0	4,019	0	1,886	2,133	2010
2011	0	5,723	0	3,152	2,571	2011
2012	0	6,179	0	2,761	3,418	2012
2013	0	6,004	0	1,887	4,117	2013
2014	0	6,409	0	1,430	4,979	2014
2015	0	7,090	0	1,243	5,847	2015
2016	0	28,530	0	1,392	27,138	2016
2017	0	73,613	0	6,771	66,842	2017
2018	0	96,271	0	6,570	89,701	2018
2019	0	66,496	0	4,579	61,917	2019
2020	0	59,905	0	9,418	50,487	2020
2021	0	4,624	0	1,578	3,046	2021
2022	0	117,626	0	17,453	100,173	2022
Total	0	495,087	0	66,323	428,764	المجموع

المصدر وزارة الداخلية في إقليم كردستان/ مديرية المرور العامة

عدد سيارات القطاع الخاص التي تحمل اللوحات الدائمة المسجلة في مديرية مرور إقليم كردستان حسب نوع الوقود المستخدم لغاية 2022/12/31

Number of private cars with permanent plates registered in the Kurdistan Regional Traffic Directorate by type of fuel until 31/12/2022

Table (14)

جدول (14)

Type of fuel Type	المجموع Total	اخرى Other	ديزل Diesel	بنزين Gasoline	نوع الوقود النوع
passengers vehicles	428,764	44	3,140	425,580	سيارات الركاب
Lorries and pick-ups	66,323	0	21,131	45,192	سيارات الحمل
Special Specification	0	0	0	0	مواصفات خاصة
Total	495,087	44	24,271	470,772	المجموع

المصدر وزارة الداخلية في إقليم كردستان/ مديرية المرور العامة

شكل (3) : عدد سيارات القطاع الخاص التي تحمل اللوحات الدائمة المسجلة في مديرية مرور إقليم كردستان حسب نوع الوقود المستخدم لغاية 2022 /12/31
Figure (3): Number of private cars with permanent plates registered in the Kurdistan Regional Traffic Directorate by type of fuel until 31/12/2022



اجمالي عدد سيارات القطاع الخاص التي تحمل اللوحات (الدائمة ، المشروع الوطني والموازي (اللوحات الجديدة) المسجلة في مديرية المرور العامة لغاية 2024/12/31

The total number of private cars bearing plates (permanent, temporary , new painted) registered at the General Traffic Directorate until 31/12/2024

Table (15)

جدول (15)

Governorate	النسبة المئوية %	المجموع الكلي	المشروع الوطني و الموازي (اللوحات الجديدة)	اللوحات (الدائمة)	المحافظة
	Percentage	Grand total	national project and parallel project (new plate)	Permanent	
Nineveh	6.4	399,374	148,743	250,631	نينوى
Kirkuk	3.3	204,665	84,365	120,300	كركوك
Diala	3.9	244,368	101,450	142,918	ديالى
Al-Anbar	4.0	252,293	118,528	133,765	الأنبار
Baghdad	48.0	3,001,152	2,005,901	995,251	بغداد
Babylon	5.0	312,767	161,115	151,652	بابل
Kerbela	2.7	168,718	93,449	75,269	كربلاء
Wasit	3.2	197,516	115,351	82,165	واسط
Salah Al-Deen	3.8	238,012	122,059	115,953	صلاح الدين
Al-Najaf	3.8	237,670	136,781	100,889	النجف
Al-Qadisiya	3.4	212,591	111,429	101,162	القادسية
Al-Muthanna	1.9	119,194	67,487	51,707	المثنى
Thi-Qar	2.9	178,826	99,505	79,321	ذي قار
Maysan	1.9	117,138	66,007	51,131	ميسان
Al-Basrah	5.9	370,758	226,454	144,304	البصرة
	75.5	6,255,042	3,658,624	2,596,418	المجموع
KRG					اقليم كردستان
Dohouk	3.9	323,771	0	323,771	دهوك
Erbil	11.9	987,240	0	987,240	اربيل
Sulaimaniya	8.7	721,551	0	721,551	سليمانية
Total KRG	24.5	2,032,562	0	2,032,562	مجموع الاقليم
Grand Total	100	8,287,604	3,658,624	4,628,980	المجموع الكلي

ملاحظة / تم دمج بيانات لوحات (الفحص المؤقت) والبالغة 345,120 مع اللوحات الجديدة

ملاحظة / بيانات اقليم كردستان للغاية 2022

اجمالي عدد سيارات القطاع الخاص التي تحمل اللوحات (الدائمة،المشروع الوطني الموازي(اللوحات الجديدة)) المسجلة في مديرية المرور العامة
لغاية 31/12/2024

The total number of private cars bearing plates (permanent, temporary, new painted)
registered at the General Traffic Directorate until 31/12/2024



1.6.000.000

production GIS Center central ststical organization
source: Transport Statistics Directorate of Communications

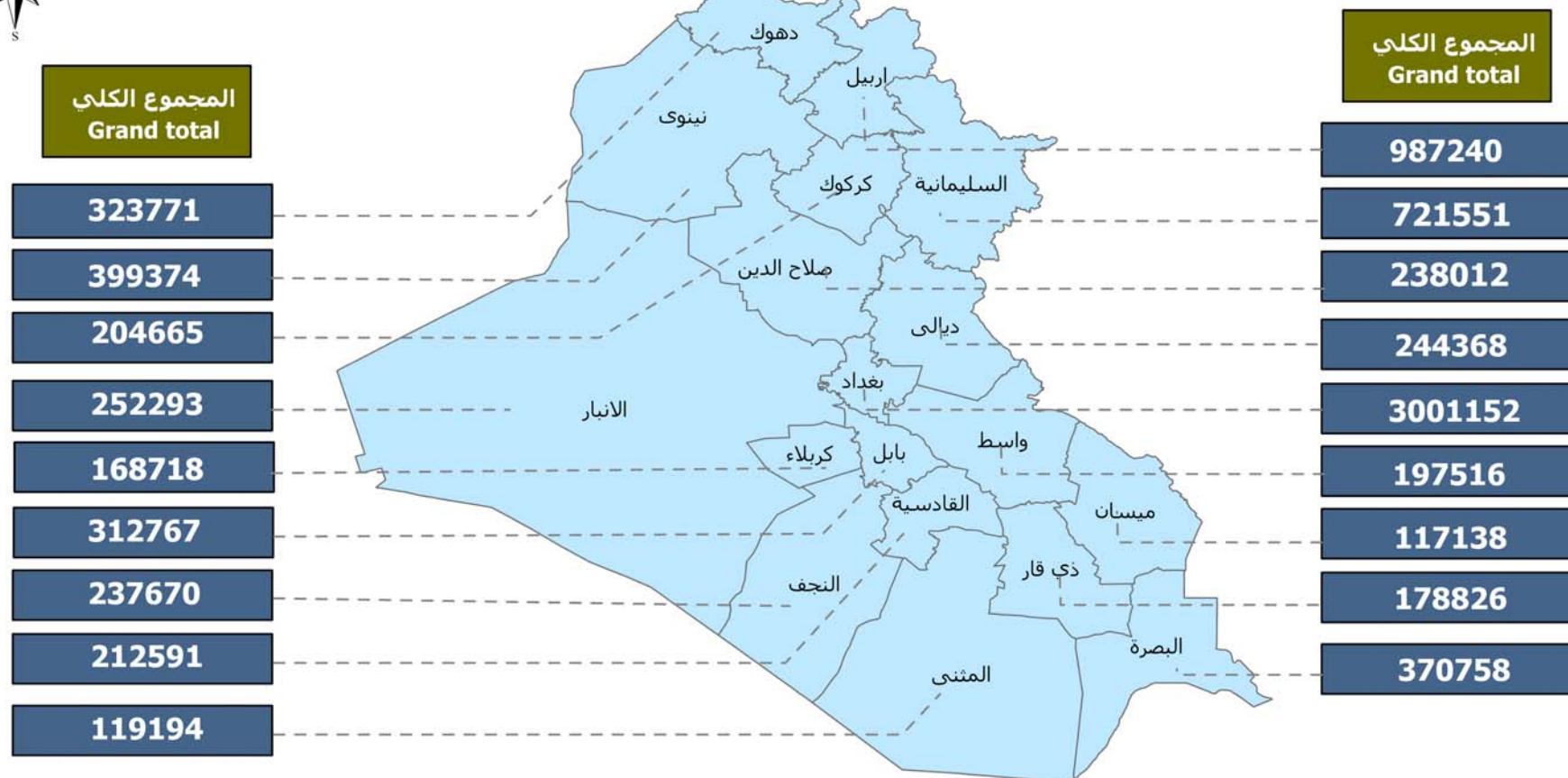
Not: this map is not consider as an official document for administrative boundaries but for census only

0 100 200 400 600 800 Kilometers

انتاج دائرة نظم المعلومات الجغرافية
المصدر: مديرية احصاء النقل
لا تعتمد هذه الخارطة كوثيقة رسمية بالنسبة للحدود الادارية وانما لأغراض التعداد فقط

إجمالي عدد سيارات القطاع الخاص التي تحمل اللوحات (الدائمة، المشروع الوطني والموازي (اللوحات الجديدة)) المسجلة في مديرية المرور العامة
لغاية 31/12/2024

The total number of private cars bearing plates (permanent, temporary, new painted)
registered at the General Traffic Directorate until 31/12/2024



1.6.000.000

production GIS Center central ststical organization
source: Transport Statistics Directorate of Communications

Not: this map is not consider as an official document for administrative boundaries but for census only

0 100 200 400 600 800 Kilometers

إنتاج دائرة نظم المعلومات الجغرافية
المصدر: مديرية إحصاء النقل
لا تعتمد هذه الخارطة كوثيقة رسمية بالنسبة للحدود الادارية وإنما لأغراض التعداد فقط